

1 GC8X82R
Carpe Diem

Commentaar:
Van de vorige: \swarrow 0 m (3 m 22 s)

Deze multi is om jullie de mooie omgeving van Elversele en Sombeke te laten ontdekken.

Coördinaten STASH: N 51° 06.(A+C+E+885)

E 004° 08.(B+D+F+352)

PARKING op de coördinaten N 51° 06.385 E 004° 08.470

WE LOPEN DEZE MULTI IN OMGEKEERDE VOLGORDE

	WP018X82R WP1	metalen plaatje. Vergeet de code niet (van cache: 0 m)	N 51° 06.700' E 004° 08.321'
	WP028X82R WP2	metalen plaatje Vergeet de code niet (van cache: 816 m)	N 51° 06.579' E 004° 07.647'
	WP038X82R WP3	metalen plaatje Vergeet de code niet (van cache: 1,6 km)	N 51° 06.652' E 004° 06.928'
	WP048X82R WP4	metalen plaatje Vergeet de code niet (van cache: 1,9 km)	N 51° 07.196' E 004° 06.893'
	WP058X82R WP5	metalen plaatje Vergeet de code niet (Enkel de 2 zuivere cijfers deze vormen 1 cijfer) (van cache: 1,7 km)	N 51° 07.324' E 004° 07.292'
	WP068X82R WP6	metalen plaatje Vergeet de code niet (van cache: 1,4 km)	N 51° 07.227' E 004° 07.470'

2 GC94B6N
#1 Jommeke

Commentaar:
Van de vorige: \swarrow 330 m \swarrow 1,0 km \odot 12 m 4 s (4 m 50 s)

Wanneer je alle mysteries hebt opgelost, krijg je een wandelroute van zo'n 12 à 13 kilometer voorgeschoteld met 41 trads en 1 bonus langs rustige (trage) wegen. Voor de geocachers met de stalen ros: deze zullen jullie op stal moeten laten, daar veel trage wegen niet toegankelijk en/of verboden zijn voor fietsers. Bij regenweer kunnen ook meerdere plaatsen er (zeer) modderig bijliggen. Onderweg zal je naast verschillende verstoptechnieken ook enkele kleine veldpuzzels aantreffen. Behandel deze met respect en laat deze correct achter zodat de volgende cachers er ook plezier aan hebben. Probeer vooral niet om op een 'alternatieve' manier het logboekje te bemachtigen. Als er iets niet klopt of niet duidelijk is, stuur dan een bericht naar de CO. EN VERGEET NIET: geen CO = geen caches = geen hobby. Voorzie dus voldoende tijd om deze ronde RUSTIG te kunnen afwerken en zo een dagje vol cacheplezier te beleven.

Voorzie zeker volgende tools: pen, pincet, magneetstok, zaklamp(je), dun touwtje van 1 meter, een smartphone voor het nodige (online) opzoekwerk en je gezond verstand om de puzzels op te lossen. Ook de beschikbare hints (lijst beschikbaar in bonus #42) kunnen cruciaal zijn. De coördinaten werden opgemeten met een smartphone.

Om de bonuslocatie te pakken te krijgen, zal je op zoek moeten gaan naar de vrienden en vijanden van Jommeke die terug te vinden zijn in de 41 caches. Meer info over de bonus en een banner zijn terug te vinden in mystery #42 ([GC94FW8](#)).



























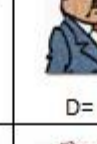

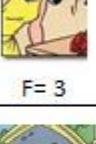
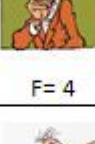
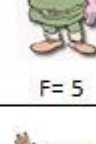
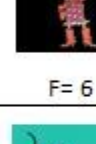

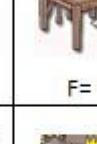






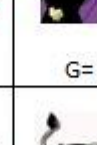

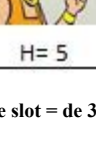
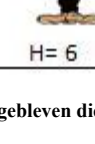
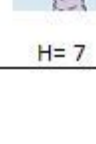
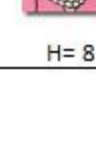
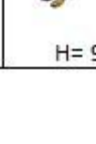
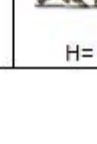
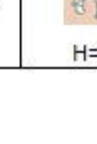
	WP0194B6N Parking	(van cache: 127 m)	N 51° 06.810' E 004° 08.300'
3	GC94E5F #2 Jommeke		Commentaar: Van de vorige: \swarrow 175 m \swarrow 0,3 km \odot 3 m 29 s (4 m 30 s)
4	GC94E5R #3 Jommeke		Commentaar: Van de vorige: \swarrow 173 m \swarrow 0,2 km \odot 2 m 31 s (4 m 30 s)
5	GC94E5W #4 Jommeke		Commentaar: Van de vorige: \swarrow 177 m \swarrow 0,2 km \odot 2 m 59 s (15 m)
6	GC94E5X #5 Jommeke		Commentaar: Van de vorige: \swarrow 167 m \swarrow 0,2 km \odot 2 m 3 s (5 m)
7	GC94E6N #6 Jommeke		Commentaar: Van de vorige: \swarrow 183 m \swarrow 0,2 km \odot 2 m 18 s (5 m)
8	GC94E6R #7 Jommeke		Commentaar: Van de vorige: \swarrow 225 m \swarrow 0,2 km \odot 2 m 46 s (5 m)
			N 51° 07.227' E 004° 07.470'
10	GC94E6Y #8 Jommeke		Commentaar: Van de vorige: \swarrow 222 m \swarrow 0,3 km \odot 3 m 27 s (15 m 11 s)
			N 51° 07.324' E 004° 07.292'
12	GC94E7B #9 Jommeke		Commentaar: Van de vorige: \swarrow 166 m \swarrow 0,2 km \odot 2 m 3 s (5 m)

13	GC94E7E #10 Jommeke		Commentaar: Van de vorige: ↘163 m ↗0,2 km ⊕2 m 6 s (5 m)
GC8X82R WP4		N 51° 07.196' E 004° 06.893'	
15	GC94E7G #11 Jommeke		Commentaar: Van de vorige: ↘163 m ↗0,2 km ⊕2 m 17 s (5 m)
16	GC94E7J #12 Jommeke		Commentaar: Van de vorige: ↘175 m ↗0,2 km ⊕2 m 12 s (4 m 30 s)
17	GC94E7W #13 Jommeke		Commentaar: Van de vorige: ↘283 m ↗0,4 km ⊕4 m 24 s (4 m 30 s)
18	GC94E7Y #14 Jommeke		Commentaar: Van de vorige: ↘195 m ↗0,2 km ⊕2 m 53 s (4 m 30 s)
19	GC94E80 #15 Jommeke		Commentaar: Van de vorige: ↘170 m ↗0,2 km ⊕2 m 16 s (12 m 30 s)
20	GC94EYX #16 Jommeke		Commentaar: Van de vorige: ↘167 m ↗0,2 km ⊕2 m 52 s (2 m 30 s)
21	GC94EZ4 #17 Jommeke		Commentaar: Van de vorige: ↘184 m ↗0,2 km ⊕2 m 37 s (15 m)
22	GC94EZ6 #18 Jommeke		Commentaar: Van de vorige: ↘204 m ↗0,2 km ⊕2 m 41 s (5 m)
23	GC94FVA #19 Jommeke		Commentaar: Van de vorige: ↘167 m ↗0,2 km ⊕2 m 5 s (5 m)
24	GC94FVB #20 Jommeke		Commentaar: Van de vorige: ↘169 m ↗0,2 km ⊕2 m 5 s (5 m)
25	GC94FVC #21 Jommeke		Commentaar: Van de vorige: ↘474 m ↗1,1 km ⊕13 m 31 s (4 m 30 s)
26	GC94FVD #22 Jommeke		Commentaar: Van de vorige: ↘206 m ↗0,3 km ⊕3 m 9 s (4 m)
27	GC94FVF #23 Jommeke		Commentaar: Van de vorige: ↘169 m ↗0,2 km ⊕2 m 15 s (4 m)
28	GC94FVG #24 Jommeke		Commentaar: Van de vorige: ↘279 m ↗0,4 km ⊕4 m 22 s (4 m)
29	GC94FVH #25 Jommeke		Commentaar: Van de vorige: ↘197 m ↗0,2 km ⊕2 m 25 s (5 m)
30	GC94FVJ #26 Jommeke		Commentaar: Van de vorige: ↘218 m ↗0,2 km ⊕2 m 58 s (5 m)
31	GC94FVK #27 Jommeke		Commentaar: Van de vorige: ↘312 m ↗0,4 km ⊕4 m 28 s (4 m 30 s)
32	GC94FVN #28 Jommeke		Commentaar: Van de vorige: ↘168 m ↗0,2 km ⊕2 m 7 s (4 m 30 s)
33	GC94FVP #29 Jommeke		Commentaar: Van de vorige: ↘165 m ↗0,2 km ⊕2 m 4 s (4 m 30 s)
34	GC94FVV #30 Jommeke		Commentaar: Van de vorige: ↘163 m ↗0,2 km ⊕2 m 6 s (4 m 30 s)
GC8X82R WP3		N 51° 06.652' E 004° 06.928'	
36	GC94FVW #31 Jommeke		Commentaar: Van de vorige: ↘171 m ↗0,2 km ⊕2 m 19 s (13 m 2 s)
37	GC8WRX9 Sprookjesboom		Commentaar: Van de vorige: ↘202 m ↗0,2 km ⊕2 m 31 s (1 m 7 s)
38	GC94FVY #32 Jommeke		Commentaar: Van de vorige: ↘173 m ↗0,2 km ⊕2 m 26 s (5 m)
39	GC94FVZ #33 Jommeke		Commentaar: Van de vorige: ↘198 m ↗0,2 km ⊕2 m 30 s (2 m 30 s)

40	GC8WRXG Boswandeling		Commentaar: Van de vorige: ↘163 m ↗0,2 km Ⓢ2 m 1 s (1 m 7 s)
41	GC94FW0 #34 Jommeke		Commentaar: Van de vorige: ↘244 m ↗0,3 km Ⓢ3 m 38 s (2 m 30 s)
42	GC94FW1 #35 Jommeke		Commentaar: Van de vorige: ↘185 m ↗0,3 km Ⓢ3 m 10 s (10 m)
43	GC94FW2 #36 Jommeke		Commentaar: Van de vorige: ↘164 m ↗0,2 km Ⓢ2 m 14 s (10 m)
44	GC94FW3 #37 Jommeke		Commentaar: Van de vorige: ↘272 m ↗0,3 km Ⓢ3 m 56 s (16 m 21 s)
	GC8X82R WP2		N 51° 06.579' E 004° 07.647'
46	GC94FW4 #38 Jommeke		Commentaar: Van de vorige: ↘201 m ↗0,2 km Ⓢ2 m 45 s (5 m)
47	GC94FW5 #39 Jommeke		Commentaar: Van de vorige: ↘178 m ↗0,1 km Ⓢ1 m 36 s (6 m 53 s)
48	GC94FW6 #40 Jommeke		Commentaar: Van de vorige: ↘170 m ↗0,3 km Ⓢ3 m 39 s (4 m 30 s)
49	GC94FW7 #41 Jommeke		Commentaar: Van de vorige: ↘162 m ↗0,2 km Ⓢ2 m 12 s (4 m 30 s)
50	GC94FW8 #BONUS Jommeke		Commentaar: Van de vorige: ↘914 m ↗1,2 km Ⓢ14 m 9 s (23 m)

Om de bonuslocatie te pakken te krijgen, zal je op zoek moeten gaan naar de vrienden en vijanden van Jommeke die terug te vinden zijn in de 41 caches. Schrap de gevonden figuren in onderstaand raster. De overgebleven figuren leiden je naar de locatie:

N51° 0A.BCD - E004° 0E.FGH

 A= 5	 A= 6	 A= 7	 E=6	 E=7	 E=8	 E= 9
 B= 4	 B= 5	 B=6	 B=7	 B=8	 B=9	 B=0
 C= 3	 C= 4	 C= 5	 C= 6	 C= 7	 C= 8	 C= 9
 D= 4	 D= 5	 D= 6	 D= 7	 D= 8	 D= 9	 D= 0
 F= 3	 F= 4	 F= 5	 F= 6	 F= 7	 F= 8	 F= 9
 G= 0	 G= 1	 G= 2	 G= 3	 G= 4	 G= 5	 G= 6
 H= 5	 H= 6	 H= 7	 H= 8	 H= 9	 H= 0	 H= 1

Code slot = de 3 overgebleven dieren

P WP0194FW8 Parking

(van cache: 792 m)

N 51° 06.810' E 004° 08.300'

Print datum: maandag 8. februari 2021 11:18